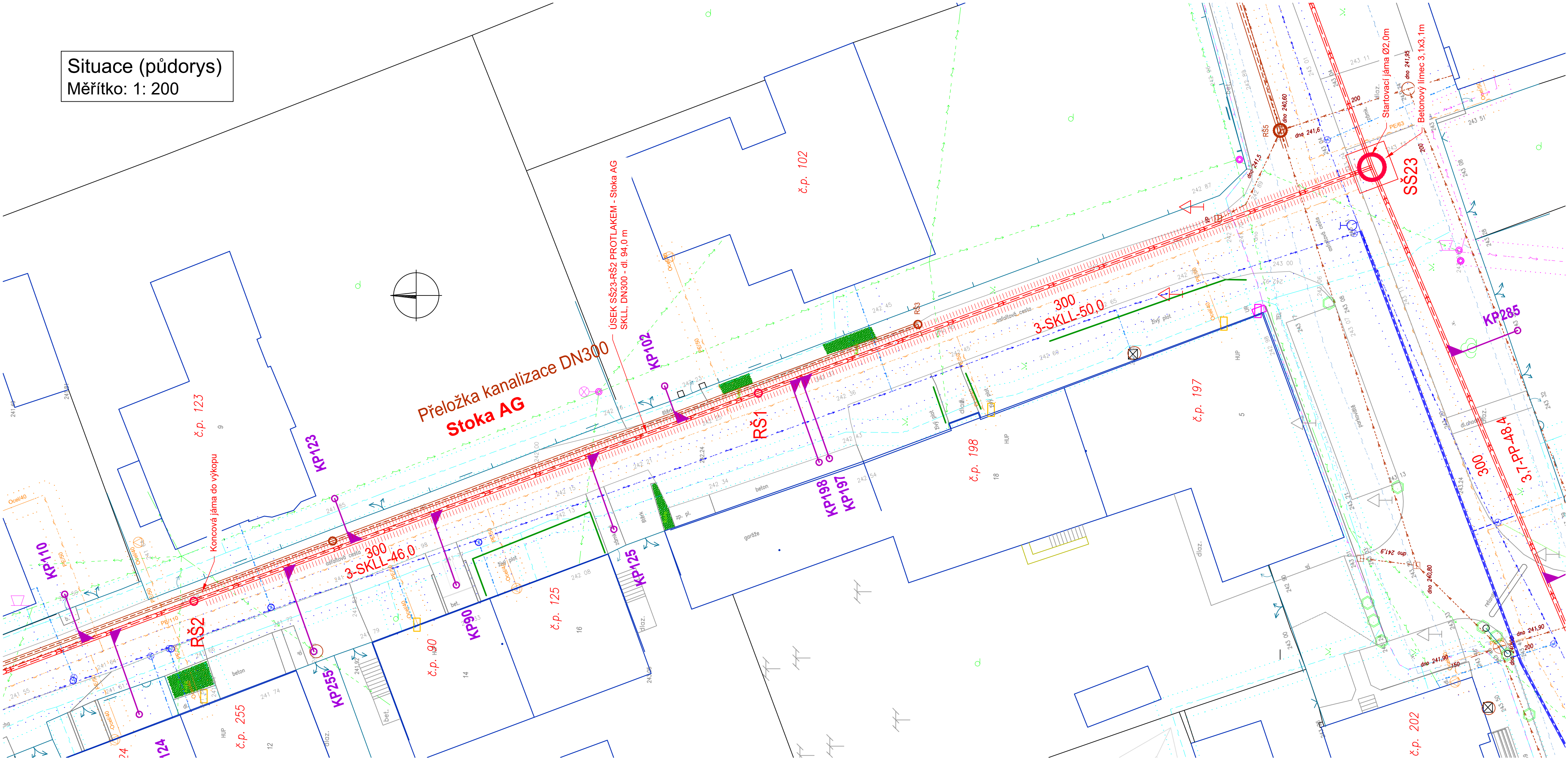
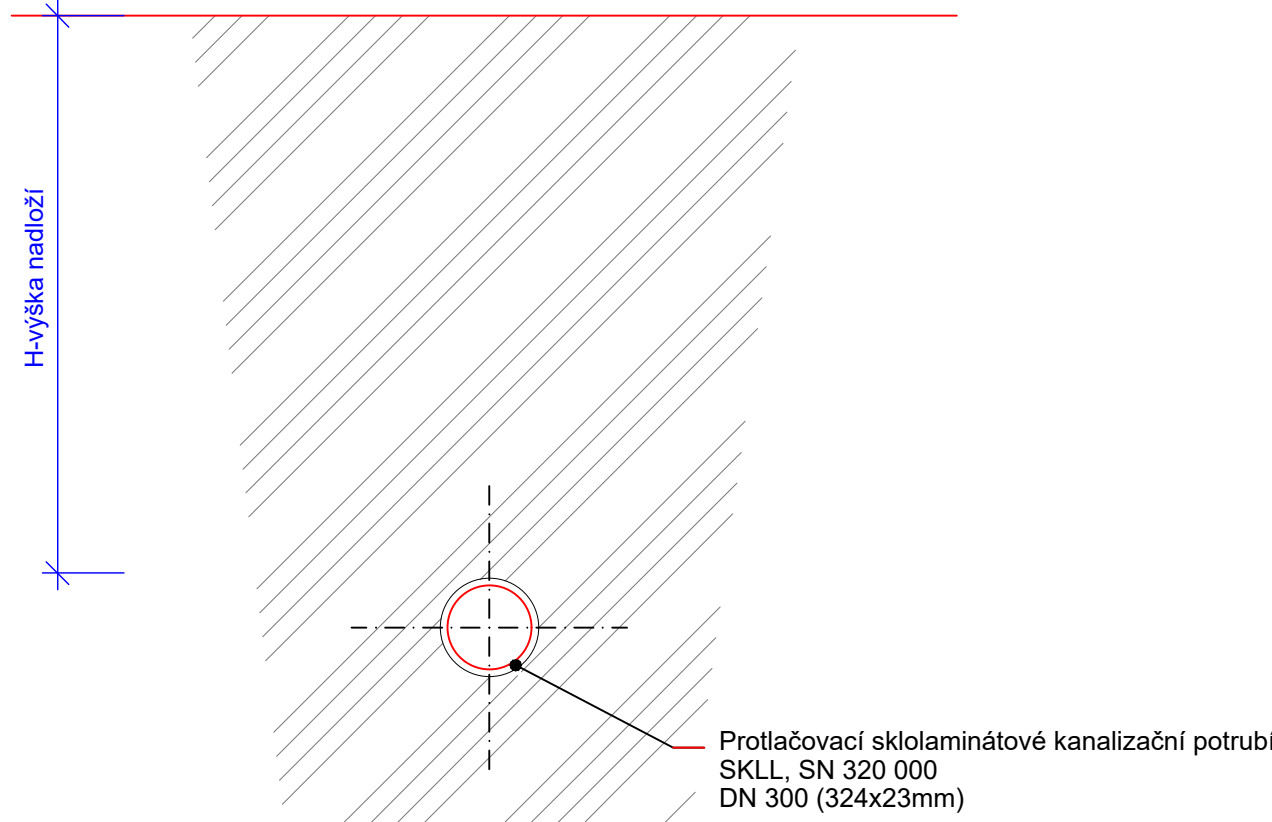


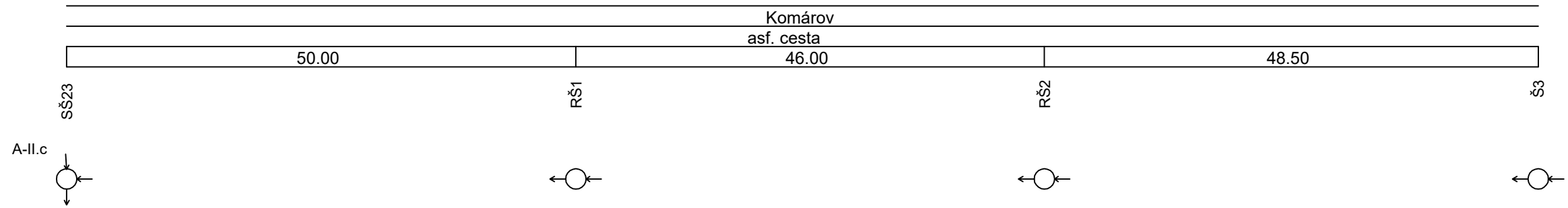
Situace (půdorys)
Měřítko: 1: 200



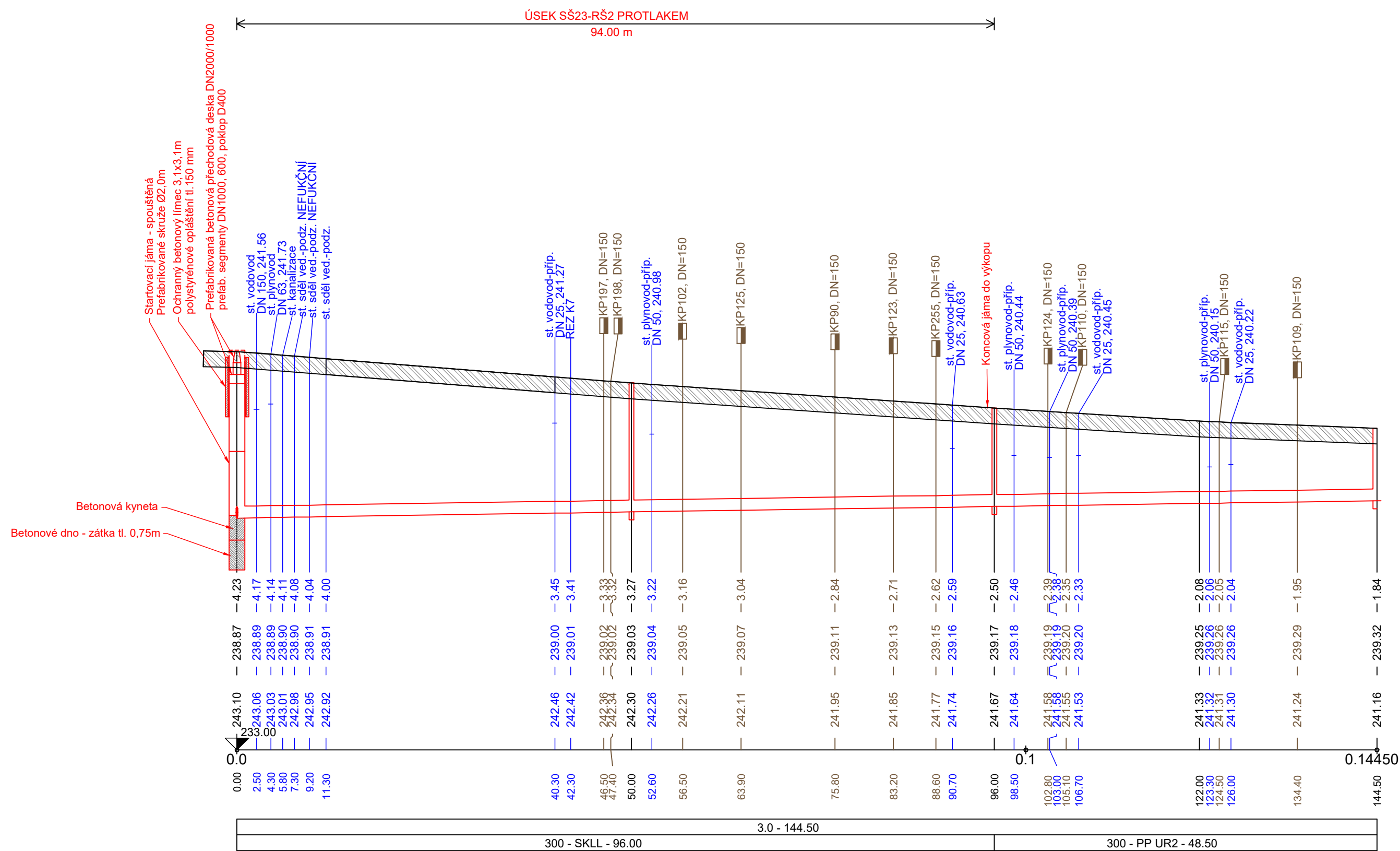
ULOŽENÍ POTRUBÍ
úseky prováděné protlakem
SKLOLAMINÁT SKLL, SN 320 000, DN 300



ÚZEMÍ
POVRCH ÚZEMÍ
VZDÁLENOST ŠACHET
NÁZVY ŠACHET



Podélný profil stoky AG
MĚŘÍTKO 1:500 / 1:100



HLoubKA VÝKOPU (BEZ PODSYPU)

KÓTA DNA POTRUBÍ

KÓTA TERÉNU

STANIČENÍ [m]

SKLON [promile] - DÉLKA [m]
DN [mm] - MATERIÁL - DÉLKA [m]

ZMĚNA VÝKRESU :

Č. ZMĚNY	PŘEDMĚT ZMĚNY	ZMĚNU PROVEDL.	PODPIS	DATUM ZMĚNY

E.2 PROJEKT ZPRACOVANÝ BAŇSKÝM PROJEKTANTEM

 KONEKO®		709 00 OSTRAVA - Výstavní 2224/8	
		TEL. (+420) 596 633 836 FAX : (+420) 596 633 889 (+420) 596 664 111 E-MAIL : koneko@koneko.cz	
Investor :	Statutární město Opava		Hlavní inženýr projektu : Ing. S. Gorbunov 
Akce :	Komárov a Suché Lazce - splašková kanalizace		Zodp. projektant : Ing. J. Zavadil 
Objekt :	SO 01 Splašková kanalizace Komárov	Název přílohy : Úsek SŠ23-RŠ2 za použití bezvýkopové technologie - Stoka AG	Vypracoval : D. Zmijela 
		E.2.5.4	Zodp. projektant za CPZH : Ing. Šípek
Zakázkové číslo :	3420/DPS-2020	Číslo přílohy :	Stupeň :
Archivní číslo :	3420/01	Měřítko :	Datum :
		1 :200, 1 :250, 1 :25	DPS 08/2020
TENTO VÝKRES A JEHO PŘÍLOHY JSOU NAŠIM DŮŠEVNÍM VLASTNICTVÍM, NESMÍ BÝT BEZ NAŠEHO PŘEDCHOZÍHO PÍSEMNÉHO SOUHLASU KOPIROVÁNY, ROZMNOŽOVÁNY ANI ZPŘÍSTUPNĚNY JINÝM OSOBÁM NEBO FIRMÁM			